



## Zeichnerische Festlegungen und Erläuterungskarte

---

### **19. Änderung des Regionalplanes Arnsberg – Teilabschnitt Kreis Soest und Hochsauerlandkreis**

Verfahrensstand: Feststellungsbeschluss  
**März 2025**

#### **Inhalt**


1. Erläuterungskarte 19
2. Tabelle zur Erläuterungskarte
3. Legende
4. Blattschnitte der zeichnerischen Festlegungen










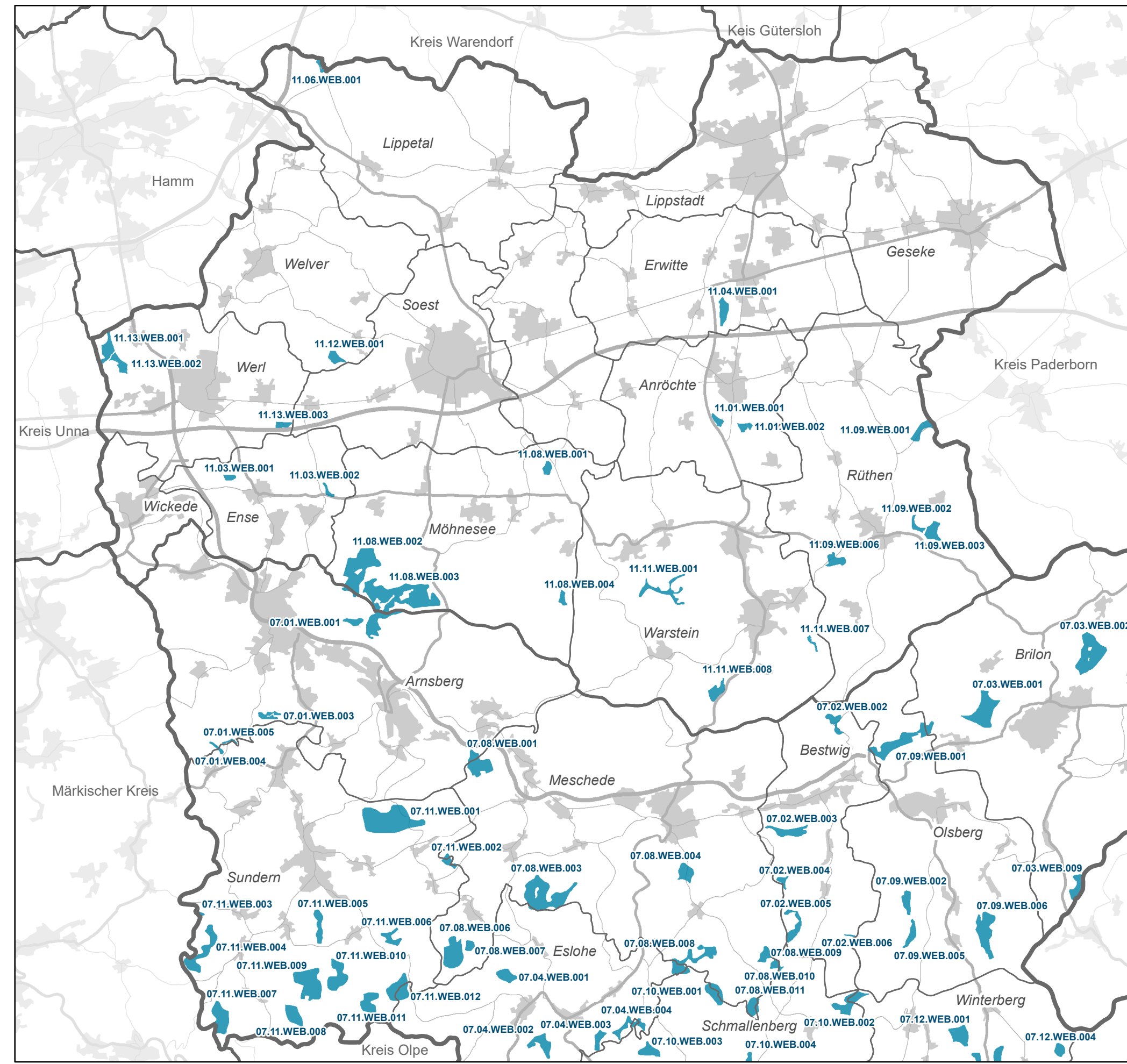
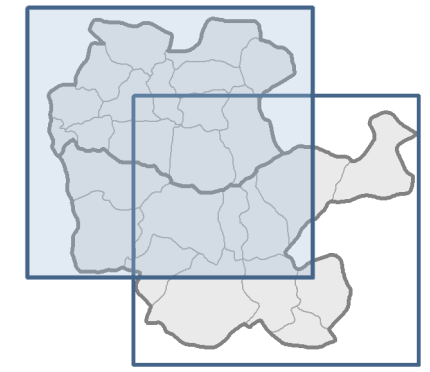
**R E G I O N A L P L A N**  
TEILABSCHNITT KREIS SOEST UND HOCHSAUERLANDKREIS  
ERLÄUTERUNGSKARTE **19**

**Windenergiebereiche**

Legende

 Windenergiebereiche

-  Autobahn
-  Bundesstraße
-  Landstraße
-  Siedlungsfläche
-  Plangebiet
-  Kreisgrenze
-  Gemeindegrenze






# REGIONALPLAN








TEILABSCHNITT KREIS SOEST UND HOCHSAUERLANDKREIS

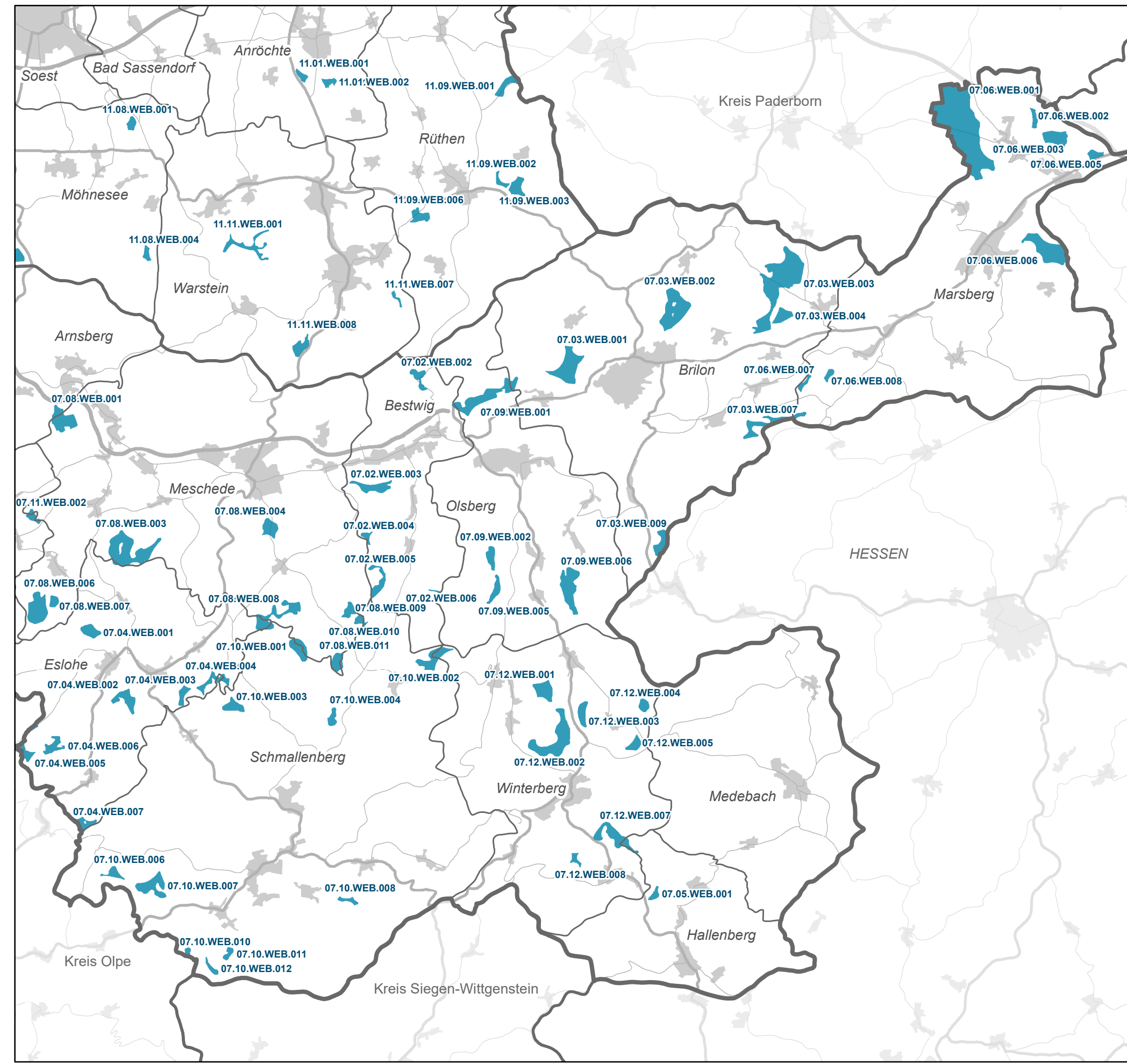
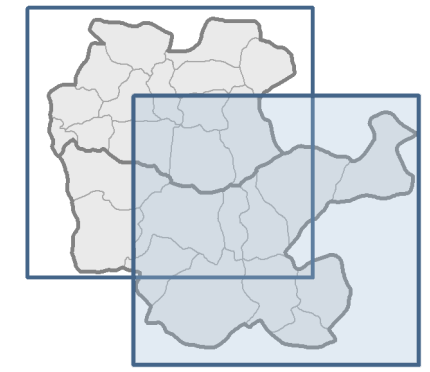
## ERLÄUTERUNGSKARTE 19

### Windenergiebereiche

#### Legende

 Windenergiebereiche

-  Autobahn
-  Bundesstraße
-  Landstraße
-  Siedlungsfläche
-  Plangebiet
-  Kreisgrenze
-  Gemeindegrenze



## Tabelle zur Erläuterungskarte

ID	Größe in ha
07.01.WEB.001	29
07.01.WEB.003	33
07.01.WEB.004	14
07.01.WEB.005	9
07.02.WEB.002	46
07.02.WEB.003	78
07.02.WEB.004	19
07.02.WEB.005	60
07.02.WEB.006	5
07.03.WEB.001	174
07.03.WEB.002	207
07.03.WEB.003	446
07.03.WEB.004	54
07.03.WEB.007	105
07.03.WEB.009	67
07.04.WEB.001	53
07.04.WEB.002	75
07.04.WEB.003	37
07.04.WEB.004	62
07.04.WEB.005	62
07.04.WEB.006	53
07.04.WEB.007	47
07.05.WEB.001	23
07.06.WEB.001	789
07.06.WEB.002	27
07.06.WEB.003	85
07.06.WEB.005	29
07.06.WEB.006	198
07.06.WEB.007	20
07.06.WEB.008	21
07.08.WEB.001	117
07.08.WEB.003	267
07.08.WEB.004	62
07.08.WEB.006	143
07.08.WEB.007	26
07.08.WEB.008	140
07.08.WEB.009	39
07.08.WEB.010	25
07.08.WEB.011	56
07.09.WEB.001	183
07.09.WEB.002	47
07.09.WEB.005	44
07.09.WEB.006	154
07.10.WEB.001	75
07.10.WEB.002	98
07.10.WEB.003	53
07.10.WEB.004	34
07.10.WEB.006	35
07.10.WEB.007	112
07.10.WEB.008	22
07.10.WEB.010	13
07.10.WEB.011	21
07.10.WEB.012	21
07.11.WEB.001	338
07.11.WEB.002	28
07.11.WEB.003	8

ID	Größe in ha
07.11.WEB.004	127
07.11.WEB.005	57
07.11.WEB.006	45
07.11.WEB.007	114
07.11.WEB.008	71
07.11.WEB.009	182
07.11.WEB.010	110
07.11.WEB.011	79
07.11.WEB.012	118
07.12.WEB.001	80
07.12.WEB.002	216
07.12.WEB.003	52
07.12.WEB.004	32
07.12.WEB.005	38
07.12.WEB.007	128
07.12.WEB.008	21
11.01.WEB.001	23
11.01.WEB.002	26
11.03.WEB.001	18
11.03.WEB.002	16
11.04.WEB.001	55
11.06.WEB.001	20
11.08.WEB.001	28
11.08.WEB.002	264
11.08.WEB.003	491
11.08.WEB.004	23
11.09.WEB.001	54
11.09.WEB.002	23
11.09.WEB.003	58
11.09.WEB.006	52
11.11.WEB.001	86
11.11.WEB.007	14
11.11.WEB.008	54
11.12.WEB.001	38
11.13.WEB.001	67
11.13.WEB.002	46
11.13.WEB.003	24








**Gesamtfläche: 8.033 ha**

# REGIONALPLAN ARNSBERG




Teilabschnitt Kreis Soest und Hochsauerlandkreis

## Zeichenerklärung






### 1. Siedlungsraum

-  Allgemeine Siedlungsbereiche (ASB)
-  ASB für zweckgebundene Nutzungen, u.a.:
-  Ferieneinrichtungen und Freizeitanlagen
-  Bereiche für gewerbliche und industrielle Nutzungen (GIB), u.a.:
-  Abfallbehandlungsanlagen
-  Bereiche für flächenintensive Großvorhaben
-  GIB für zweckgebundene Nutzungen

### 2. Freiraum

-  Allgemeine Freiraum- und Agrarbereiche
-  Waldbereiche
-  Oberflächengewässer

#### 2.1 Freiraumfunktionen

-  Schutz der Natur
-  Schutz der Landschaft und landschaftsorientierte Erholung
-  Schutz der Landschaft mit besonderer Bedeutung für Vogelarten des Offenlandes
-  Grundwasser- und Gewässerschutz
-  Überschwemmungsbereiche



#### 2.2 Freiraumbereiche für zweckgebundene Nutzungen

-  Aufschüttungen und Ablagerungen, u.a.:
-  Abfalldeponien
-  Sicherung und Abbau oberflächennaher Bodenschätze
-  Sonstige Zweckbindungen, u.a.:
-  Abwasserbehandlungs- und -reinigungsanlagen
-  Regenerative Energien \*
-  Solarenergiebereiche \*
-  Windenergiebereiche



### 3. Verkehrsinfrastruktur

#### 3.1 Straßen unter Angabe der Anschlussstellen

Straßen für den vorwiegend großräumigen Verkehr

-  Bestand, Bedarfsplanmaßnahmen
-  Bedarfsplanmaßnahmen ohne räumliche Festlegung

Straßen für den vorwiegend überregionalen und regionalen Verkehr

-  Bestand, Bedarfsplanmaßnahmen
-  Bedarfsplanmaßnahmen ohne räumliche Festlegung

#### 3.2 Schienenwege unter Angabe der Haltepunkte

Schienenwege für den Hochgeschwindigkeitsverkehr und sonstigen großräumigen Verkehr

-  Bestand, Bedarfsplanmaßnahmen




Schienenwege für den überregionalen und regionalen Verkehr

-  Bestand, Bedarfsplanmaßnahmen


Sonstige regionalplanerisch bedeutsame Schienenwege

-  Trassensicherung


#### 3.3 Flugplätze

-  Flugplätze
-  Flughäfen/-plätze für den zivilen Luftverkehr
-  Grenzen der Lärmschutzgebiete gem. LEP Schutz vor Fluglärm

#### Nachrichtliche Übernahme

-  Höchstspannungsfreileitungen  $\geq 220$  kV einschließlich Umspannanlage/Konverter, Anzahl E entspricht Anzahl der Leitungen

#### Verwaltungsgrenzen

-  Kreisgrenze
-  Gemeindegrenze

Maßstab 1 : 50.000

#### Hinweis:

Die zeichnerische Darstellung der regionalen Ziele ist nicht parzellenscharf, d. h., sie ist so generalisiert, dass die exakte Zuordnung an den Schnittstellen von Bereichsdarstellungen nachgeordneten Planungs-, Genehmigungs- und/oder Planfeststellungsverfahren vorbehalten bleibt.







