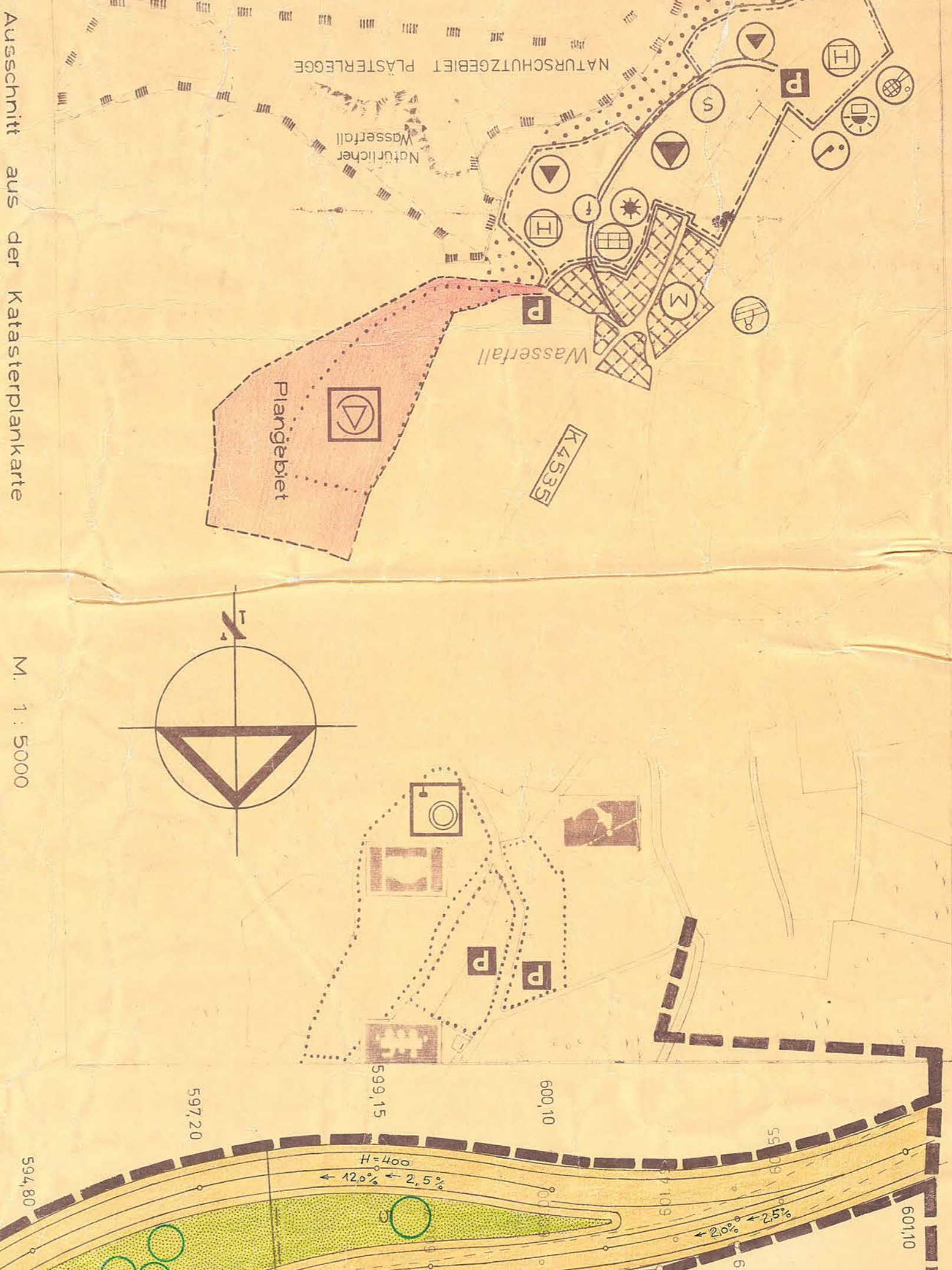


PREIZIET - UND ERHOLUNGSSCHWERPUNKT BILPFEL,

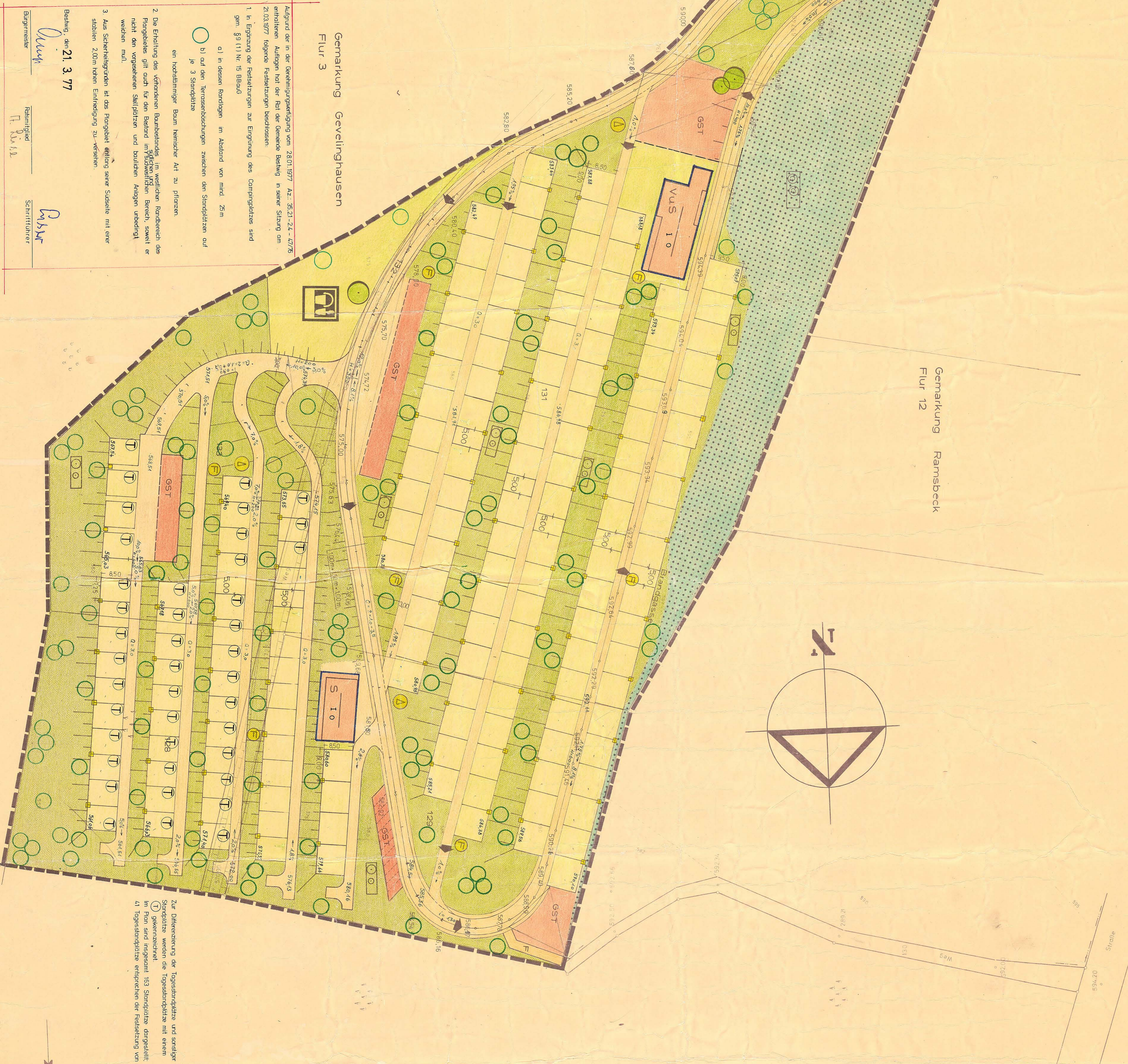

Bebauungsplan der Gemeinde Bestwig Nr. 102

Wasserfall "Campingplatz Wasserfall" M: 1: 500

BEBAUUNGSPLAN
"ORTSKERN WASSERFALL"



M 1: 5000



Gemarkung Gevelinghausen
Flur 3

Gemarkung Ramsbeck
Flur 12

Aufgrund der in der Genehmigungserteilung vom 28.01.1977 Az: 53/21.24 - 47/76 enthaltenen Auflagen hat der Rat der Gemeinde Bestwig in seiner Sitzung am 21.03.1977 folgende Festsetzungen beschlossen:

1. h Ergänzung der Festsetzungen zur Eingruppierung der Campingplätze sind gem. § 91 (1) Nr. 15 BldB:
 - a) In diesen Festsetzungen im Abstand von mind. 25m
 - b) Ist auf den Trennungskonturen zwischen den Standorten auf je 3 Standplätze
 - c) ein höhenmäßiger Baum Nennhöhe Art zu pflanzen.
2. Die Errichtung der kleineren Baukörper in welchen Bereich des Plangebietes gilt sind in der Beschränkung in der Beschränkung des nicht der vorgesehenen Sitzplätze und baulichen Anlagen unterliegt werden mit.
3. Aus Sichtengründen ist das Plangebiet entlang seiner Südkante mit einer stabilen 20cm hohen Einfriedigung zu versehen.

Bestwig, am 21. 3. 77

Zur Differenzierung der Tagesrandplätze und sonstiger Standplätze werden die Tagesrandplätze mit einem 'O' gekennzeichnet.
4) Tagesrandplätze unterscheiden der Festsetzung von 25%

Abstand des ... der Gestaltung ... den ...
 In der Planung des ... von 15. ...
 2. 11. 1976 ...
 24.5.1976

FESTSETZUNGEN GEM. § 9 ABS. 1 U. 5. BBAUG

Straße des öffentlichen Verkehrsverkehrs des Bebauungsplans (S. 2) ...

- 1. ...
- 2. ...
- 3. ...
- 4. ...
- 5. ...
- 6. ...
- 7. ...
- 8. ...
- 9. ...
- 10. ...
- 11. ...
- 12. ...
- 13. ...
- 14. ...
- 15. ...
- 16. ...
- 17. ...
- 18. ...
- 19. ...
- 20. ...
- 21. ...
- 22. ...
- 23. ...
- 24. ...
- 25. ...
- 26. ...
- 27. ...
- 28. ...
- 29. ...
- 30. ...

SONSTIGE DARSTELLUNGEN

3.4 ...

INKAFTTRETEN

...

Bebauungsplan der Gemeinde Bestwig Nr. 102
 "Campingplatz Wasserfall"
 M: 1: 500
 in Wasserfall
 Gemarkung Gevelinghausen Flur 3
 Gemarkung Ramsbeck Flur 12
 PLANBEARBEITUNG
 Az: 61-61/1/03-78/7
 Meschede, im März 1976

HOCHAUßERLANDKREIS
 DER OBERBEFUGTENSREKTOR
 - PLANUNGSAMT -
 Amtsteller
 Planer

24.5.76
 25.3.76
 5.5.76
 6.4.76
 27.3.76
 6.5.76
 28.1.77
 22.8.78
 23.8.78

25.3.76
 25.3.76
 25.3.76
 27.3.76
 28.1.77
 22.8.78

Bestwig, am 21. 3. 77
 Bestwig, am 21. 3. 77